

SMĚROVÉ POMĚRY:

HLOUBKA VÝKOPU

KÓTA VÝKOPU

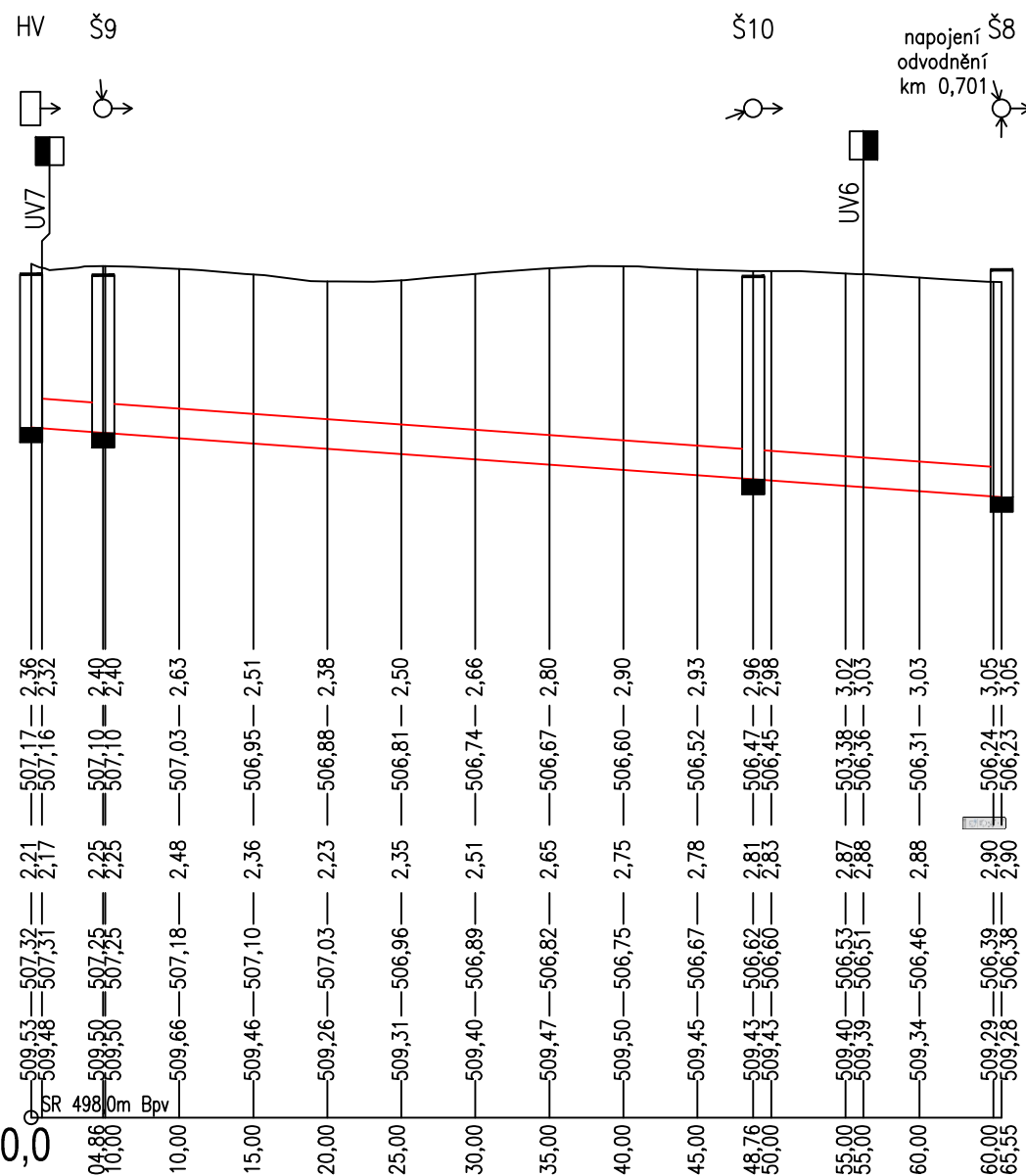
HLOUBKA DNA PORUBÍ

KÓTY DNA POTRUBÍ

KÓTY PŮVODNÍHO TERÉNU

PROFIL[mm]–MATERIÁL–DÉLKA[m]:
SKLON[promile]–DÉLKA[m]:
ULOŽENÍ:




SKUHROV U ČESKÉ TŘEBOVÉ		
892/1		
4,86	43,91	16,78



DN 400 – PP SN12 – 65,55		
12,81–4,86	12,81–43,91	12,81–16,78
ŠTERKOPISEK		

S-JTSK

Výškový systém B.p.v.

PROJEKTANT: Ing. Jakub Holý	VYPRACOVAL: Ing. Jakub Holý	KONTOLOVAL: Ing. František Haburaj, Ph.D.	ZPRACOVATEL: 	
				
INVESTOR: Správa a údržba silnic Pardubického kraje, Doubravice 98, 53353 Pardubice			ČÍSLO ZAKÁZKY:	FORMÁT: 2 x A4
KRAJ / OBEC: Pardubický kraj / Skuhrov				
STAVBA: SILNICE III/31512 SKUHROV			DATUM:	PARÉ:
			STUPEŇ:	
			MĚŘÍTKO:	
STAVEBNÍ OBJEKT: SO 101 – SILNICE INTRAVILÁN			ČÁST:	PŘÍL. Č.:
ODVODNĚNÍ KM 0,909 – PODÉLNÝ PROFIL			D.1.1	2.11.2
DOKUMENTACE LZE UŽÍVAT POUZE VE SMYSLU PŘÍSLUŠNÉ SMLOUVY O DÍLO. VÝKRES, ČI JEHO ČÁST, MŮŽE BÝT KOPÍROVÁN NEBO JINÝM ZPŮSOBEM ROZŠÍŘOVÁN POUZE PO PŘEDCHOZÍM SOUHLASU ZPRACOVATELE.				